



Gemeinde Oppenweiler

Die Gemeinde Oppenweiler bildet gemeinsam mit den Kommunen Aspach und Backnang das Tor zum Naturpark Schwäbisch-Fränkischer Wald. Mitten im idyllischen Murrtal liegt Oppenweiler umgeben von schöner und vielfältiger Natur und verfügt nicht nur als Wohnort über einen besonderen Charme. Egal ob Wandern, Radfahren oder Kultur erleben. In Oppenweiler ist immer etwas geboten. Als Mitglied der Fremdenverkehrsgemeinschaft Schwäbischer Wald und des Naturparks Schwäbisch-Fränkischer Wald ist Oppenweiler ein attraktives Ausflugsziel für alle Generationen.


Die Burg Reichenberg, die Jakobuskirche und das Sturmfeder'sche Wasserschloss mit seinem historischen Schlossgarten in dem heute das Rathaus untergebracht ist, animieren zu einem Spaziergang durch vergangene Zeiten und bieten eine wunderschöne Kulisse für zahlreiche Veranstaltungen.

Hinzu kommt ein vielfältiges Freizeit- und Kulturangebot, das von den Kirchen und Vereinen mit großem Engagement und hoher Qualität getragen wird. Ob Kabarett- und Konzertveranstaltungen im historischen Rentamtskeller oder Freiluftkino und sogar Opern- und Musicalproduktionen im Schlossgarten - in Oppenweiler ist immer etwas geboten.

Abgerundet wird dieses Angebot durch das malerisch unter der Burg Reichenberg gelegene Mineralfreibad mit mehreren Becken und einer Erlebnisrutsche, das bei sonnigen Gemütern aller Generationen auf großen Zuspruch stößt.

Und auch Naturliebhaber kommen rund um Oppenweiler auf ihre Kosten. So laden märchenhafte Waldlandschaften, blühende Streuobstwiesen und prächtige Felder zum Erholen in der Natur ein. Nach einer erlebnisreichen Wanderung laden die örtlichen Gastronomiebetriebe zum Stärken und Verweilen ein.

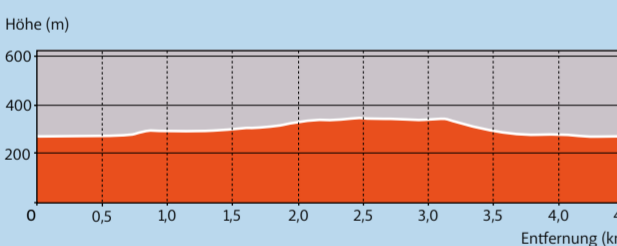
1 Oppenweiler | Eisvögel und Orchideen



Startpunkt: Sportplatz, Oppenweiler
Streckenlänge: 4,1 km // Gesamtsteigung: 91 m

Dort wo sich seltene Tiere und Pflanzen wie Eisvogel und Orchideen finden führt diese kurze Wanderung ins Landschaftsschutzgebiet Rohrbachtal mit seinen zwei kleinen Weilern.

Direkt nach den Sportanlagen wandert man über einen reizvollen, schmalen Pfad entlang des Baches bis zur wenig befahrenen Straße nach Hinterrohrbach. Bergan geht es nun in den Wald nach Vorderrohrbach und wieder zurück zum Ausgangspunkt.



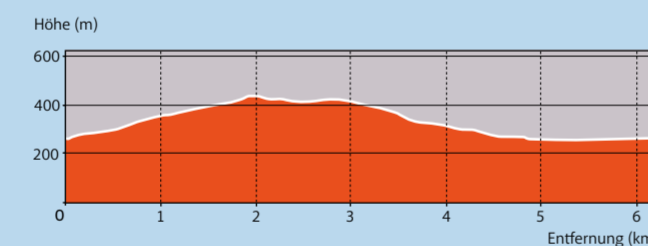
4 Oppenweiler | Blick auf Tal und Burg



Startpunkt: Oppenweiler, Bahnhof
Streckenlänge: 6,4 km // Gesamtsteigung: 189 m

Einen schönen Blick auf das Murrtal und die Burg Reichenberg bietet diese Wanderung. Auf ausgebauten Feldwegen und schattigen Waldwegen geht es den Berg hinauf. Oben angekommen bietet sich eine wunderbare Aussicht bis hin zum Stuttgarter Fernsehturm.

Mit dem Blick auf Oppenweiler führt die Tour wieder bergab. Eine Möglichkeit zur Einkehr bietet das Gasthaus Krone, im Teilor Aichelberg, nur wenige Gehminuten vom Bahnhof entfernt.

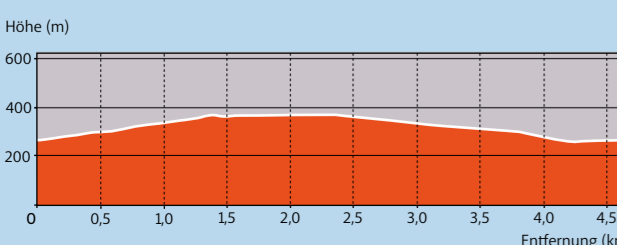


6 Oppenweiler | Rund um Zell



Startpunkt: Oppenweiler, Zell
Streckenlänge: 4,7 km // Gesamtsteigung: 119 m

Diese, nicht zu anspruchsvolle Tour mit moderaten Steigungen eignet sich auch für Familien mit Kindern. Startpunkt ist die Zeller Dorfllinde an der Murrbrücke. Von dort aus geht es hinauf zum Wald und zur Zeller Wochendhaus-Siedlung. Hier hat man einen schönen Blick ins Murrtal. Über gut ausgebaute Wege geht es dann zurück nach Zell. Eine Einkehrmöglichkeit bietet das Gasthaus Krone in Aichelbach.

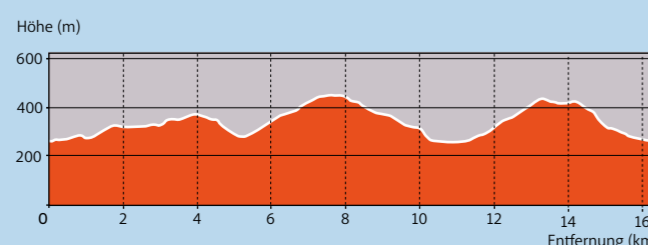


P Oppenweiler | Panoramaweg




Startpunkt: Oppenweiler, Rathaus
Streckenlänge: 16,5 km // Gesamtsteigung: 508 m

Die große Rundwanderung um Oppenweiler bietet, von wunderbaren Aussichtspunkten auf den Höhen, großartige Ausblicke auf die Gemeinde. Die Route streift auf befestigten Wanderwegen die schönsten Flecken rund um die Ortschaft und deren Teillorte. Die sagenumwobene Seufzerquelle, das lauschige Rohrbachtal, die schön angelegten Heppseen oder die grandiosen Aussichten am Rastplatz Rosstall sind nur einige der Highlights dieser anspruchsvollen Tour.

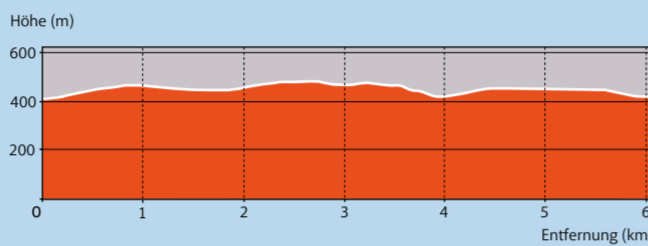


1 Oppenweiler | Großartige Aussicht



Startpunkt: Wanderparkplatz Rosstall
Streckenlänge: 5,4 km // Gesamtsteigung: 135 m

Die kurze Spaziertour bietet fantastische Aussichten bis nach Stuttgart. Bereits nach wenigen 100 Metern lohnt sich ein kurzer Abstecher zur sagenumwobenen Seufzerquelle. Die Sage kann dort auf einer Tafel nachgelesen werden. Über schattige Waldwege geht es dann bis zum Naturdenkmal Bucheiche und am Waldrand entlang zurück zum Ausgangspunkt. Am großzügig angelegten Grill- und Rastplatz Rosstall lässt es sich vortrefflich Grillen! Und bis die Würstchen gar sind, können sich die Kinder auf dem angrenzenden Spielplatz vergnügen.



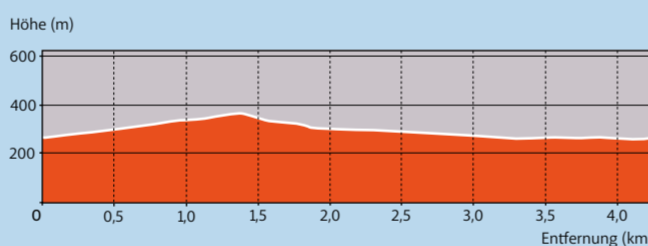
5 Oppenweiler | Zu den Fröschen



Startpunkt: Oppenweiler, Zell
Streckenlänge: 4,3 km // Gesamtsteigung: 107 m

Diese kurze Wanderung ist bestens für einen Sonntagsausflug mit der ganzen Familie geeignet. Im Frühjahr kann man Kröten und Frösche in den Laichtümpeln am Eichelbach beobachten. Beginnend im Teilor Zell führt die Route entlang des Baches und größtenteils über Wiesen und Felder.

Im Sommer bietet sich nach der Tour ein Besuch im Restaurant „Il Castello“ in Oppenweiler für eine Runde Eis an. Dieses befindet sich in direkter Nähe zum romantischen Park mit seinem Wasserschloß aus dem 18. Jahrhundert.

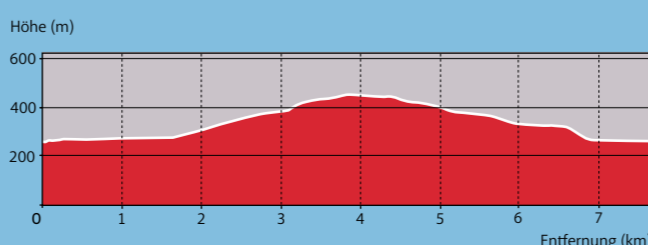


Apple Oppenweiler | s' Apple



Startpunkt: Oppenweiler, Bahnhof
Streckenlänge: 7,7 km // Gesamtsteigung: 209 m

Entdecken und erleben Sie die einmalige Kulturlandschaft des schwäbischen Mostviertels ganz wie es Ihnen am besten gefällt. In reizvoller Halbhöhenlage verbindet der große Rundweg auf insgesamt fast 85 km die Gemeinden der Backnanger Bucht. Jede Kommune hat dabei auch noch ihre eigenen Apple-Spazierunden. In der Gemeinde Oppenweiler führt s'Apple durch Streuobstwiesen und den Wald und bietet neben Information auch schöne Aussichten auf lauschigen Wegen.



Gemeinde Sulzbach an der Murr

Der Erholungsort Sulzbach an der Murr mit seinen rund 5.300 Einwohnern liegt ca. 40 km nordöstlich von Stuttgart idyllisch gelegen inmitten des Naturparks Schwäbisch-Fränkischer Wald. Neben dem von Wiesen und weiten Wäldern umgebenen Hauptort liegen auf den Höhen rund um das Murrtal noch 17 weit verteilte und wunderbar erwanderbare Weiler und Häuser.

Die gute Verkehrsanbindung an die Regionalbahn zwischen Stuttgart und Nürnberg, die Bundesstraße 14 zwischen Backnang und Schwäbisch Hall sowie die L1066 nach Heilbronn zeichnen den Ort aus.

Das Ortsbild von Sulzbach ist geprägt stattlichen Fachwerkgiebelhäusern. Kunstvoll geschmiedete Wirtshausschilder an zahlreichen Gebäuden erinnern daran, dass für das leibliche Wohl der Gäste bestens gesorgt wird. Die evangelische Ulrichskirche liegt

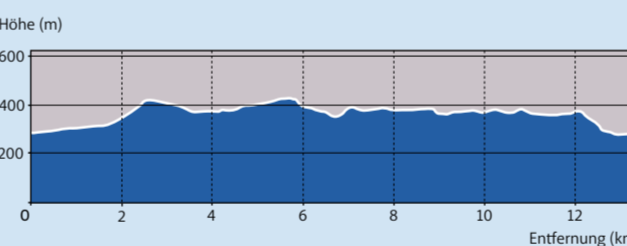
2 Sulzbach an der Murr | Fischbachtal



Startpunkt: Wanderparkplatz Fischbachtal
Streckenlänge: 13,5 km // Gesamtsteigung: 322 m

Diese anspruchsvolle Wanderung führt zunächst durch das Fischbachtal. Der Fischbach ist ein 8 km langer Bach, der bei Sulzbach in die Murr mündet.

Entlang des Fischbachs führt der Weg durch dichten Nadelwald, der, je höher es geht, in Laubwald mit vielen Buchen übergeht. Im Herbst sorgen die bunt verfarbten Blätter für ein prächtiges Farbenspiel. Rasten und Grillen kann man an der Reinbeker Hütte, einer überdachten Schutzhütte mit Grillstelle.

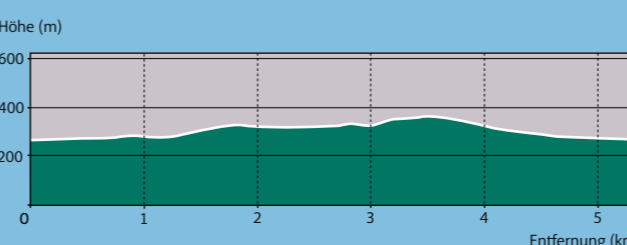


X Oppenweiler | Idyllische Straße - Tour X



Startpunkt: Sportplatz Oppenweiler
Streckenlänge: 5,4 km // Gesamtsteigung: 118 m

Durch idyllische Streuobstwiesen und schattigen Wald führt der Wanderweg zum Heppbrunnen. Wer sich bis zum Brunnen die Füße heißgelaufen hat, der kann sie am Rastplatz in der Kneippanlage wieder abkühlen. Die angrenzenden Heppseen werden als Angelseen genutzt und vom Anglerverein Backnang und Umgebung e.V. bewirtschaftet. Baden ist dort nicht möglich. Ein Waldweg führt zur Gertrudenbank mit Feuerstelle an der man mitgebrachte Würstchen grillen kann. Eine Einkehrmöglichkeit bietet die Vereinsgaststätte im Rohrbachtal.



malerisch auf einem über dem Fischbach thronenden Plateau inmitten des alten Kirchhofes und prägt die schön gestaltete, verkehrsberuhigte Ortsmitte.

Das einstige Wasserschloß Lautereck, früher im Besitz der Grafen zu Löwenstein-Wertheim, ist ein hübscher und stattlicher Fachwerkbau aus der 2. Hälfte des 17. Jahrhunderts. Heute liegt es inmitten einer neu angelegten und gepflegten Grünanlage (anstelle des alten Wassergrabens). Im Schloss finden zahlreiche Kleinkunstaufführungen und weitere kulturelle Veranstaltungen statt. In der Grünanlage befinden sich neben einem gemütlichen Biergarten auch 2 Boulebahnen.

Auf gut ausgeschilderten Rundwegen lässt es sich vortrefflich Radeln und Wandern und am Ende der Tour kann man sich in der Murrtalgemeinde vielseitig kulinarisch verwöhnen lassen.

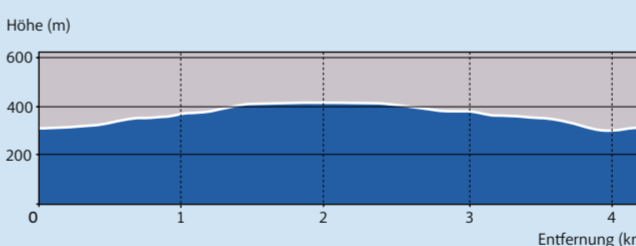
3 Sulzbach an der Murr | Waldlehrpfad



Startpunkt: Wanderparkplatz Seitenbachtal
Streckenlänge: 4,3 km // Gesamtsteigung: 118 m

Entlang der, meist auf befestigten Wegen verlaufenden, Wanderstrecke werden 20 verschiedene Baumarten, sowie die vorkommende Vogelwelt anhand von illustrierten Holztafeln näher erläutert.

Start und Ziel ist am Waldspielplatz Seitenbachtal mit Grillplatz und Schutzhütte. Dieser, schön im Wald gelegene, große Grillplatz besteht aus zwei Hälften, sie werden durch einen kleinen Bach getrennt und sind über eine Holzbrücke miteinander verbunden. Eine kurze Wanderung, ideal für Familien mit Kindern!

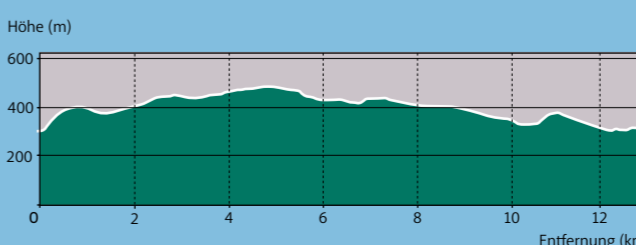


N Sulzbach an der Murr | Idyllische Straße Tour N




Startpunkt: Wanderparkplatz Teufelstein
Streckenlänge: 13 km // Gesamtsteigung: 333 m

Gleich zu Beginn der Wanderung gelangt man ins Arboretum. In diesem parkähnlichen Wald wurden einheimische und fremdländische Baumarten aus Amerika und Asien gepflanzt. Die Baumarten werden anhand von Informationstafeln erläutert. Am Teufelstein soll - der Überlieferung nach - der Teufel drei Knaben geholt haben. Die Sage kann auf einer Tafel nachgelesen werden. Über den Sandbergweg gelangt man zum höchsten Punkt der Route. Dieser bietet einen wunderbaren Ausblick bis hin zum Stuttgarter Fernsehturm.

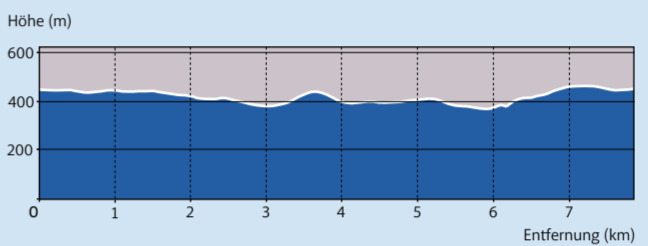


1 Sulzbach an der Murr | Zur historischen Salzlecke



Startpunkt: Wanderparkplatz Haidacker
Streckenlänge: 7,8 km // Gesamtsteigung: 209 m

Auf der Höhe, beim Wanderparkplatz Haidacker, beginnt diese Tour, die weitestgehend durch den Wald verläuft. Salzlecken wurden im 17. und 18. Jahrhundert in den herrschaftlichen Jagdrevieren der ehem. Grafschaft Löwenstein angelegt. Heute erinnern oft nur noch Flurnamen an diese Einrichtungen.



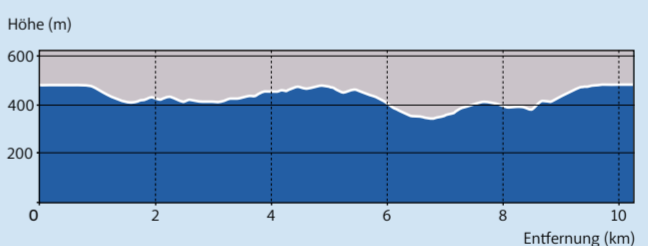
4 Sulzbach an der Murr | Felmelwald



Startpunkt: Berwinkel
Streckenlänge: 10,2 km // Gesamtsteigung: 310 m

Auf den Höhen über dem Murrtal, nördlich von Sulzbach befinden sich kleine Weiler und idyllische Wohnplätze. Bei dieser Wanderung lernt man Bushof, Berwinkel, Eschenstruet und Liemannsklinge kennen. Ein Großteil der Route verläuft aber durch den Felmelwald mit seinen vielen Nadelbäumen und geheimnisvollen Klingen.

Wer sich nach der Tour stärken möchte, findet in Sulzbach Gastronomiebetriebe, die den Gaumen mit traditioneller und internationaler Küche verwöhnen.



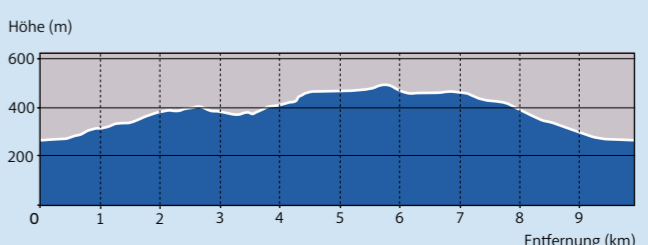
5 Sulzbach an der Murr | Eschelhofweg



Startpunkt: Sulzbach, Bahnhof
Streckenlänge: 9,8 km // Gesamtsteigung: 281 m

Kräftig bergauf führt diese Tour auf dem Georg-Fahrbach-Weg zunächst zum Teilor Ittenberg, der idyllisch auf den Höhen liegt. Am Waldrand befindet sich der Ittenberger Steinbruch der sich zum Rasten und Grillen anbietet.


Weiter geht es zum Wanderheim Eschelhof mit Spielplatz und Barfußpfad. An den Wochenenden und Feiertagen bietet der Schwäbische Albverein ein vielfältiges Speisen- und Getränkeangebot im ehemaligen Fortshaus an. Durch den Wald geht es wieder bergab, zurück nach Sulzbach.



SCHWÄBISCHER WALD

WANDERN IM | MURRTAL

14 Entdeckertouren rund um die Gemeinden Oppenweiler und Sulzbach an der Murr



WEITERE INFORMATIONEN

Gemeinde Oppenweiler
Schlossstraße 12 | 71570 Oppenweiler
Telefon : 0 71 91 / 48 4 - 0
→ gemeinde@oppenweiler.de
→ www.oppenweiler.de

Gemeinde Sulzbach an der Murr
Bahnhofstraße 3 | 71560 Sulzbach an der Murr
Telefon 0 71 93 / 51 - 0
→ bma@sulzbach-murr.de
→ www.sulzbach-murr.de

DIESES PROJEKT WURDE GEFÖRDERT DURCH
den Naturpark Schwäbisch-Fränkischer Wald mit Mitteln des Landes Baden-Württemberg und der Lotterie Glücksspirale.

Gastronomie in Oppenweiler

ÜBERNACHTEN, ESSEN UND TRINKEN

- 1 Einhorn Hotel**
Restaurant Weinbar
Hauptstr. 55
Oppenweiler
Tel. 0 71 91 / 2 27 77 0-0
Kein Ruhetag
- 6 Restaurant Vesna**
Murrwiesenstr. 20
Oppenweiler
Tel. 0 71 91 / 9 03 23 91
Ruhetag: Mittwoch
- 7 Gaststätte Krone**
Zeller Str. 20
Oppenweiler-Aichelbach
Tel. 0 71 91 / 4 43 50
Ruhetag: Mittwoch, Donnerstag

ESSEN UND TRINKEN

- 2 Vereinsgaststätte Rohrbachtal**
Rohrbachweg 68
Oppenweiler
Tel. 0 71 91 / 4 30
Ruhetag: Montag
- 3 Gaststätte Falken**
Sulzbacher Str. 2
Oppenweiler-Reichenberg
Tel. 0 71 91 / 4 46 50
Ruhetag: Donnerstag
- 4 Asia Imbiss**
Hauptstr. 50
Oppenweiler
Tel. 0 71 91 / 9 00 81 60
Kein Ruhetag
- 5 Il Castello**
Schlossstr. 7
Oppenweiler
Tel. 0 71 91 / 4 47 00
Kein Ruhetag

ÜBERNACHTEN

- 9 Ferienwohnung Joos**
Gabweg 30
Oppenweiler-Reichenberg
Tel. 0 71 93 / 77 47
- 10 Ferierzimmer Mucke**
Sudetenstraße 6
Oppenweiler
Tel. 01 77 5 40 15 65
- 11 Ferienwohnung Schwald**
Birkfeldstraße 19
Oppenweiler-Aichelbach
Tel. 0 71 91 / 90 63 45



Gastronomie in Sulzbach

ÜBERNACHTEN, ESSEN UND TRINKEN

- 12 Sulzbacher Hof**
Flurstraße 2
Sulzbach an der Murr
Tel. 0 71 93 / 9 30 42 - 00
Kein Ruhetag
- 13 Gasthof Krone**
Haller Straße 1
Sulzbach an der Murr
Tel. 0 71 93 / 9 31 95 94
Kein Ruhetag
- 14 Wanderheim Eschelhof**
Eschelhof
Sulzbach an der Murr
Tel. 0 71 93 / 84 85
Samstags, Sonntags und an Feiertagen geöffnet

ESSEN UND TRINKEN

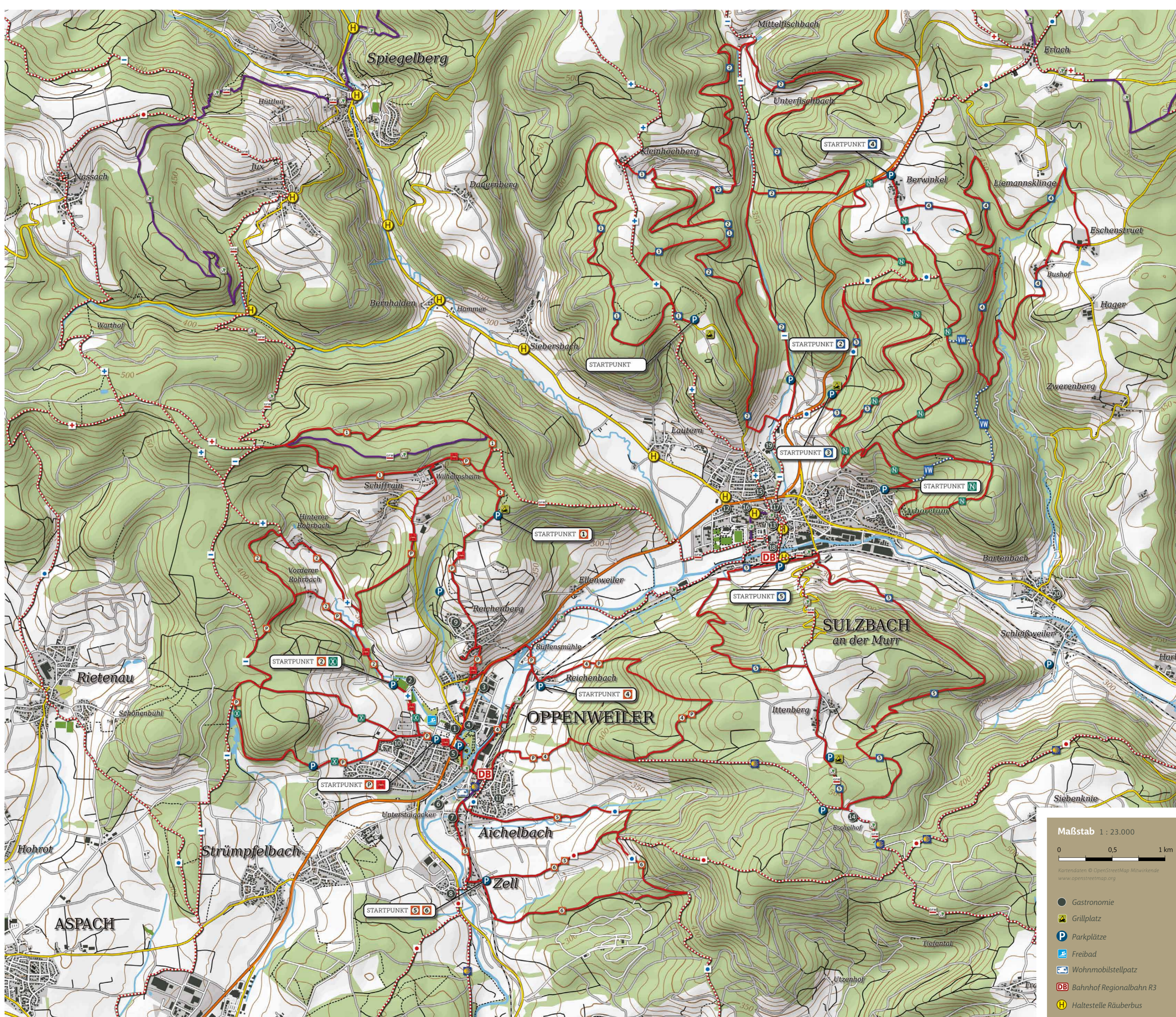
- 15 Gaststätte Schwabenstube**
Wilhelmstraße 1
Sulzbach an der Murr
Tel. 0 71 93 / 85 77

ÜBERNACHTEN

- 16 Ferienwohnungen Fischbachhof**
Fischbachweg 70
Sulzbach an der Murr
Tel. 0 71 93 / 80 90
- 17 Ferienwohnung Weishaar**
Im Märchengarten 22
Sulzbach an der Murr
Tel. 0 71 93 / 83 77

Impressum:

1. Auflage, 2019
Herausgeber: Gemeinden Oppenweiler und Sulzbach an der Murr
Konzeption, Texte und Design: agentur arcos, Murrhardt
Fotografie: agentur arcos, adobe stock



Naturpark Schwäbisch-Fränkischer Wald

Wo Mensch und Natur zusammen gedacht werden

Zwischen Lorch und Öhringen, Backnang und Aalen gelegen, erstreckt sich die Gebietskulisse des Naturparks Schwäbisch-Fränkischer Wald. Die Hauptaufgabe des Großschutzgebietes ist es, die vielfältigen Lebensräume des Schwäbisch-Fränkischen Waldes zu bewahren und zu entwickeln. Auf rund 1.270 km² leben ca. 170.000 Menschen im Naturpark, gleichzeitig sind etwa 40 Prozent der Naturparkfläche durch Naturschutz-, Landschaftsschutz oder speziellen EU-Schutzgebieten geschützt.

Sowohl für Einheimische als auch Besucher wird ein achtsames Naturerleben mit Projekten aus den Bereichen Direktvermarktung, Umweltbildung, Naturschutz oder Schutz des kulturellen Erbes gefördert.

Im Naturpark können Sie die wunderbare Landschaft des Schwäbisch-Fränkischen Waldes ganz bewusst entdecken, erleben und genießen – etwa beim Besuch eines Naturparkmarktes mit regionalen Produkten, bei Streifzügen durch urwüchsige Wälder mit den Naturparkführer/innen, beim Schlemmen auf dem „Brunch auf dem Bauernhof“ oder mit spannenden Naturerlebnissen beim „Natur-Erlebniscamp Wüstenrot“ oder „Galdorf chillt“.

Das Naturparkzentrum in Murrhardt

Den Bienen bei der Arbeit zuschauen, Mühräder zum Klappern bringen oder sich über die Geschichte des Schwäbisch-Fränkischen Waldes informieren, das alles bietet das Naturparkzentrum in Murrhardt. Die Naturpark-Erlebnisschau versteht sich als „Sprungbrett in die Natur“ und zeigt auf interaktive Weise einen Querschnitt durch vergangene Zeiten, die beeindruckende Natur und das Wirken der hier lebenden Menschen. Das Naturparkzentrum ist auch an Wochenenden und Feiertagen geöffnet!

Naturpark Schwäbisch-Fränkischer Wald
Naturparkzentrum | Marktplatz 8 | 71540 Murrhardt
Tel. 0 71 92 / 21 38 88 | Fax 0 71 92 / 21 38 80
info@naturpark-sfw.de | www.naturpark-sfw.de

— Wegenetz der Gemeinden Oppenweiler und Sulzbach an der Murr

Rundwege Gemeinde Oppenweiler

- 1** Großartige Aussicht | 6,1 km
- 2** Eisvögel und Orchideen | 4,6 km
- 3** Über Streuobstwiesen | 5,5 km
- 4** Blick auf Tal und Burg | 6,4 km
- 5** Zu den Fröschen | 4,3 km
- 6** Rund um Zell | 4,7 km
- P** Panoramaweg | 16,5 km
- X** Idyllische Straße Tour X | 5,4 km
- +** 's Apple Tour Oppenweiler | 7,7 km

Rundwege Gemeinde Sulzbach an der Murr

- 1** Zur historischen Salzlecke | 7,8 km
- 2** Fischbachtal | 13,5 km
- 3** Waldlehrpfad | 4,3 km
- 4** Femelwald | 10,2 km
- 5** Eschelhofweg | 9,8 km
- N** Idyllische Straße Tour N | 13 km
- VW** Verbindungsweg

Service-Wanderwege

- Jakobsweg
- Schwäbischer Waldweg
- Schwäbischer Albverein | Wegenetz
- Georg-Fahrbach-Weg

Maßstab 1 : 23.000

0 0,5 1 km

Kartendaten © OpenStreetMap Mitwirkende
www.openstreetmap.org

- Gastronomie
- Grillplatz
- Parkplätze
- Freibad
- Wohnmobilstellplatz
- Bahnhof Regionalbahn R3
- Haltestelle Räuberbus