



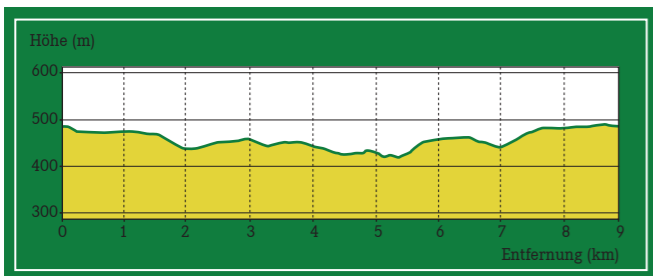
Route 2

Start und Ziel: Parkplatz bei der Otto-Umer-Halle, Uhlandstraße 6, Adelmansfelden

Streckenlänge: 9 km

Höhenmeter: 39 m

Über Wiesen und Felder führt die Tour zu den Hammerschmiedeseen. Sie wurden für den Betrieb von Hammerschmieden im 18. Jahrhundert künstlich angelegt; hierfür wurde die junge Bühler mit 3 bis 5 m hohen Erddämmen aufgestaut. An den Seen befindet sich ein Campingplatz und eine Gastwirtschaft. Der Hammerschmiedesee ist mit flach abfallenden und sandigen Stränden hervorragend zum Baden geeignet.



Route 3

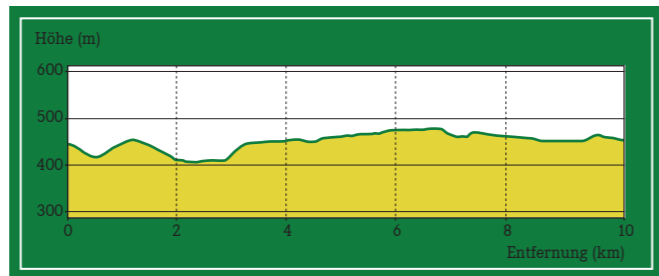
Start und Ziel: Ortsmitte von Adelmansfelden-Bühler

Streckenlänge: 10 km

Höhenmeter: 146 m

Stille Waldwege durch artenreichen Mischwald, weite Felder und Wiesen sowie idyllische Einblicke in die Wohnplätze der Gemeinde Adelmansfelden erwarten die Wanderer auf dieser abwechslungsreichen Tour.

Im Teilort Haid kann man auf ca. halber Strecke im „Grünen Baum“ einkehren und bei einem kühlen Getränk, einem Vesper oder einer warmen Mahlzeit gemütlich rasten.



Adelmansfelden

Auf einem Hochplateau des Virngrunds gelegen, besteht Adelmansfelden neben dem Hauptort aus den Ortsteilen Bühler, Stöcken, Haid und Ottenhof sowie 11 weiteren Wohnplätzen.

Der nahegelegene Hammerschmiedesee mit Campingplätzen, das Golf- und Freizeitzentrum Grafenhof sowie der Aussichtsturm am Altenberg stellen Anziehungspunkte für Gäste, und dies nicht nur aus der Region dar. Ausgedehnte Wälder, die weite Teile des Gemeindegebietes bedecken, laden zu Wanderungen oder Spaziergängen ein. Besonders reizvoll ist das Rottal, ein weitgehend unberührtes Landschaftsschutzgebiet.

Gemeinde Adelmansfelden

Hauptstraße 71 | 73486 Adelmansfelden

Telefon 0 79 63 / 90 00-0

gemeinde@adelmansfelden.de

www.adelmansfelden.de

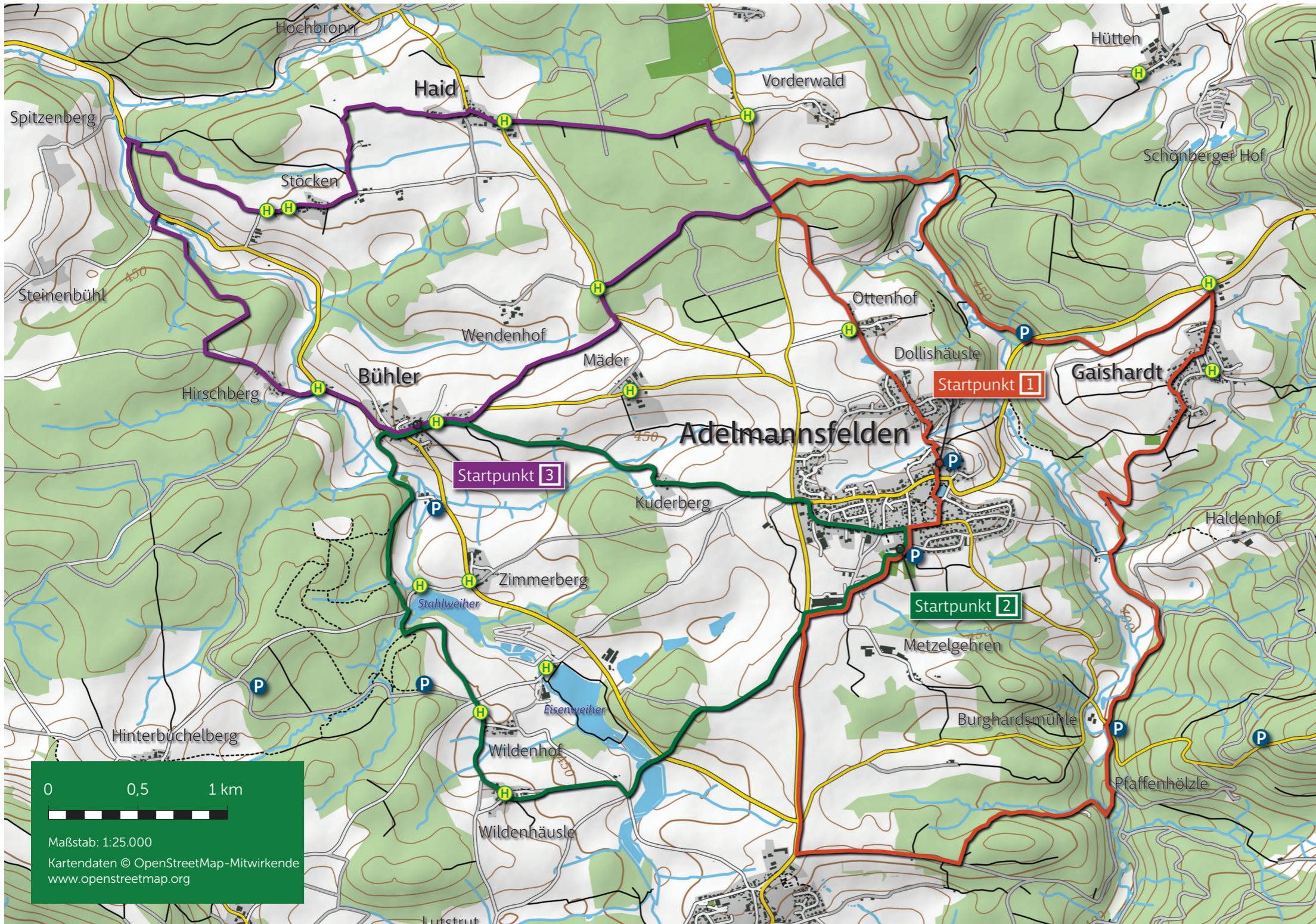
Die Gemeinde Adelmansfelden liegt im Naturpark Schwäbisch-Fränkischer Wald



*Aussichtsreiche Wanderungen
in und um Adelmansfelden*



**Gemeinde
Adelmansfelden**



Route 1

Start und Ziel: St. Nikolauskirche, Schlosstraße 26
Adelmannsfelden

Streckenlänge: 14 km

Höhenmeter: 258 m

Die Tour startet an der evangelischen Pfarrkirche St. Nikolaus, die um 1130 erbaut wurde. Wenige Meter neben der Kirche steht das Schloss der Familie Graf Adelman, eine spätgotische L-förmige Schlossanlage. Es wurde im Jahr 1761 anstelle der Burg aus dem 13. Jahrhundert fertig gestellt und ist noch heute im Familienbesitz des Grafen Adelman von Adelmannsfelden.

Diese abwechslungsreiche Wanderung bietet alles, was das Wanderherz begehrt: Stille Wälder, murmelnde Bächlein, verträumte Weiler und weite Wiesenlandschaften. Das eine oder andere Kleinod am Wegesrand - wie z.B. die Mariengrotte „Mutter am Wege“ kurz vor Gaishardt - laden zum Verweilen ein. Einkehren kann man auf halber Strecke im Biergarten der Burghardsmühle.

