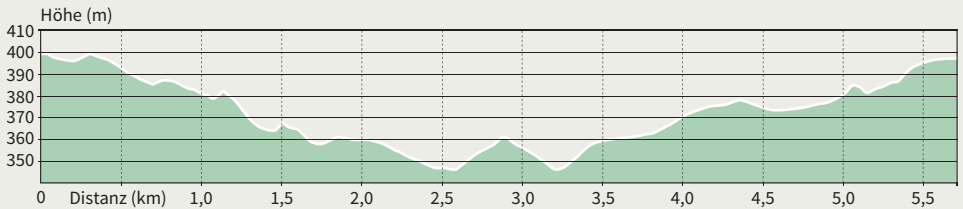
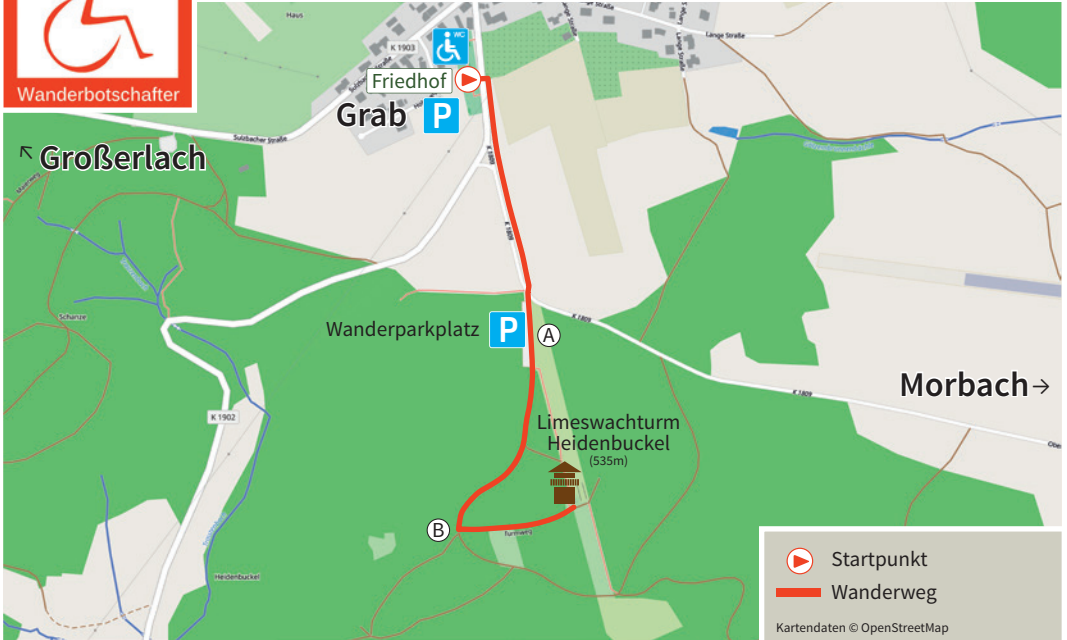




Wanderbotschafter

8 GROSSERLACH-GRAB – Limesweg



Länge: 2 km

Benötigte Zeit: 2 h

Wegbeschaffenheit: teilweise geteert, vorwiegend Feinschotter

Start: Großerlach-Grab, Friedhof

Schwierigkeitsgrad: I + II: Wegstrecke von Beschaffenheit und Steigung her alleine von E-Rollifahrer gut machbar. Keine Einschränkungen für Kinderwagen.

UNESCO Welterbe Limes - Auf den Spuren der Römer

Tourenbeschreibung: Am Friedhof den gegenüberliegenden Fuß- und Radweg entlang der Straße nach Morbach (2 Bänke sowie Infotafeln zum Limes) bis zum Waldrand nehmen. Dort die Straße geradeaus überqueren. Hier gibt es eine weitere Parkmöglichkeit (A). Weiter geht es auf dem fein geschotterten „Mehlhauweg“ in den Wald hinein, im Bogen bis zu einer Kreuzung (B). Nach links auf dem Turmweg gelangt man leicht ansteigend zum Ziel. Tische und Bänke, sowie eine weitere Infotafel am Limes-Wachturm laden zum Verweilen ein. Zurück geht es wieder auf demselben Weg.



Gastronomie in der Nähe

Restaurant Silberstollen

71577 Großlerlach
In der Reute 4
Tel. 0 79 03 / 22 83
gasthof-silberstollen.de

Landhaus Noller

74420 Oberrot
Marhördt 18
Tel. 0 79 77 / 9 11 99 70
golfclub-marhördt.de



Aussegnungshalle auf dem Friedhof, linke Seite, Toilette für alle

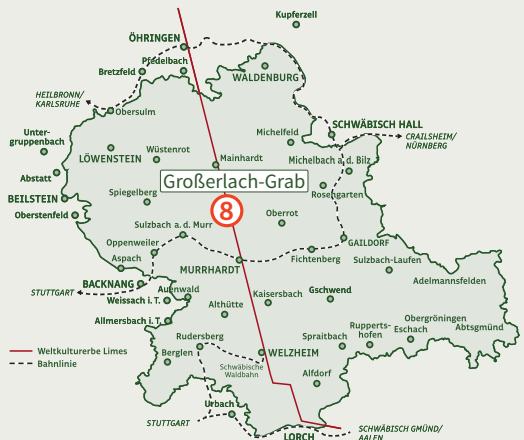


Friedhof Großlerlach-Grab
Waldrand Richtung Morbach



Öffentliche Verkehrsmittel
ÖPNV Haltestelle Großlerlach-Grab, Friedhof, Buslinie 372 ab Sulzbach an der Murr

Naturpark Schwäbisch-Fränkischer Wald



Projektträger:
Bundesverband Selbsthilfe
Körperbehinderter e.V.
Altkrautheimer Str. 20
74238 Krautheim
wander@botschafter.bsk-ev.org