




Tag der
Artenvielfalt
SONNTAG
25. MAI

Naturschutztag 2025

Artenvielfalt im Naturpark erleben





Naturschutztag im Naturpark Schwäbisch-Fränkischer Wald

Der Naturpark Schwäbisch-Fränkischer Wald ist ein wahres Paradies der Artenvielfalt. Zwischen dichten Wäldern, saftigen Wiesen und klaren Bächen bietet die Region Lebensraum für zahlreiche Tier- und Pflanzenarten, von denen viele selten oder bedroht sind. Hier finden Schwarzstorch, Feuersalamander und Eisvögel ebenso ein Zuhause wie Orchideen, alte Baumbestände und seltene Moosarten.

Wir laden Sie dazu ein, die faszinierende Natur zu erkunden und mehr zum Thema Artenschutz zu erfahren.

An verschiedenen Orten ermöglichen fachkundige Expert:innen spannende Einblicke in die heimische Tier- und Pflanzenwelt und erläutern deren Bedeutung für das Ökosystem. Es erwarten Sie abwechslungsreiche Wanderungen und Mitmachaktionen im gesamten Naturparkgebiet. Entdecken Sie die Artenvielfalt des Naturparks!

Unsere Kooperationspartner des Naturschutztages 2025 sind:

Bezirksbienenzüchterverein Murrhardt, Bezirksimkerverein Schwäbisch Hall, BUND Berglen und Schorndorf mit Plüderhausen, Urbach und Winterbach, Die 2 Eyths GbR, ForstBW Forstbezirk Tauberfranken, Kreisforstamt Heilbronn und Forstamt Schwäbisch Hall, Die Gewässerführer e. V., Kräuterterrassen Kaisersbach, Die Naturparkführer e. V., NABU Beilstein, Gaildorf und Schwäbisch Hall, WaldNetzWerk, Schutzgemeinschaft Deutscher Wald Ostalb

-  Veranstalter:in
-  Uhrzeit
-  Treffpunkt
-  Wegstrecke
-  Informationen

Alle angebotenen Veranstaltungen sind kostenfrei. Für die Veranstaltungen ist eine Anmeldung erforderlich, andernfalls ist dies vermerkt. Mitzubringen sind grundsätzlich festes Schuhwerk, dem Wetter angepasste Kleidung, je nach Bedarf Getränke und Vesper, sowie bei Interesse Fernglas, Lupe, Fotoapparat und Bestimmungsliteratur.

Ob Sie Ihren Hund mitnehmen können, sprechen Sie bitte im Vorfeld mit den jeweiligen Veranstalter:innen ab.



Artenvielfalt im Biberrevier

Entdecken Sie die faszinierende Natur im Naturschutzgebiet Blinde Rot. Freuen Sie sich auf eine spannende Wanderung durch Biotope, Feuchtwiesen und entlang des Flusses. Am Biber-Fischmobil erfahren Sie mehr über die Lebensweise des Bibers und die vielfältige Flora und Fauna am Gewässer. Für kleine und große Wasserforscher:innen gibt es die Gelegenheit, selbst aktiv zu werden: Keschern Sie am Bach und bestimmen Sie die Wasserlebewesen und die Wassergüte.

- 👤 Günther Hänle,
Die Gewässerführer e.V.
- 🕒 14 - 16 Uhr
- 📍 Evangelisches Jugendheim
im Rottal,
73453 Abtsgmünd
Koordinaten: 48.92798,
10.01439
- 🚶 ca. 2,5 km
- 📄 Geeignete Kleidung und
Wasserschuhe bzw.
Gummistiefel mitbringen

ANMELDUNG UNTER:

Keine Anmeldung notwendig



Auf den Spuren der Wildtiere beim Naturparkmarkt in Alfdorf

Die Naturparkführer bieten auf dem Naturparkmarkt in Alfdorf ein abwechslungsreiches Rahmenprogramm an. Walter Hieber lädt dazu ein, gemeinsam Wildtiere aus Ton und Naturmaterial zu basteln. Dabei erfahren Sie spannende Fakten über heimische Tierarten. Außerdem gibt es leckeres Stockbrot für alle. Tanja Uter erwartet Sie mit einer spannenden Aktion, bei der Sie Tier- und Fährtenabdrücke gießen können. Lernen Sie mehr über die Spuren der Wildtiere und testen Sie Ihr Wissen bei einem unterhaltsamen Rätsel.

- 👤 Die Naturparkführer e. V.
- 🕒 11 - 18 Uhr, offene Ganztagsveranstaltung
- 📍 Naturparkmarkt Alfdorf,
Schlossgarten, 73553 Alfdorf
Koordinaten: 48.844045,
9.721636
- 📄 Weitere Informationen
unter www.naturpark-sfw.de

ANMELDUNG UNTER:

Keine Anmeldung notwendig



Unterwegs mit dem NABU-Insektenscout

Auf einer spannenden Wanderung für die ganze Familie begleiten wir den NABU-Insektenscout. Gemeinsam erkunden wir die faszinierende Welt der Insekten und erfahren, wie wichtig sie für unsere Natur sind. Ausgerüstet mit Lupen und spannenden Infos beobachten wir Schmetterlinge, Käfer und andere kleine Bewohner der Wiesen und Wege. Diese Tour bietet tolle Einblicke in die Artenvielfalt vor unserer Haustür und ist ideal für große und kleine Entdeckerinnen und Entdecker.

- 👤 Claudia Roth, NABU Beilstein
- 🕒 14 - 16 Uhr
- 📍 Wanderparkplatz Burg Hohenbeilstein, 71717 Beilstein
Koordinaten: 49.042079,
9.318316
- 🚶 max. 6 km
- 📄 Weg führt bergauf durch die Weinberge, nur bei trockenem Wetter
www.nabu-beilstein.de

ANMELDUNG UNTER:

claudia@nabu-beilstein.de



Artenvielfalt im Wald - geführter Spaziergang durch den Gehölzgarten Höblinswart

Entdecken Sie die Vielfalt rund 90 einheimischer und exotischer Bäume! Spannende Geschichten bereichern den Rundgang. Als Erinnerung erhalten alle eine informative Broschüre zum Gehölzgarten. In der Nähe bieten der Wanderweg 2 der Gemeinde Berglen und der Naturschutz-Rundgang um Höblinswart tolle Ausflugsmöglichkeiten, die beide den Gehölzgarten streifen. Startmöglichkeit: Bushaltestelle „Roter Stich“ (Buslinie 245) oder der Waldparkplatz.

- 👤 Martin Schupp,
BUND Berglen
- 🕒 10 - 11 Uhr
- 📍 Gehölzgarten Höblinswart,
73663 Berglen-Höblinswart
Koordinaten: 48.831314,
9.473465
- 🚶 ca. 2 km
- 📄 Holzmuster gibt es im
Dorfgemeinschaftshaus

ANMELDUNG UNTER:

Keine Anmeldung notwendig



Den Wald mit allen Sinnen erleben

Tauchen Sie an diesem Nachmittag mit uns in die faszinierende Welt des Waldes ein. Spielerisch und mit allen Sinnen erkunden wir den Lebensraum der Waldtiere und erleben die Natur hautnah. Dabei entdecken wir spannende ökologische Zusammenhänge und erfahren, wie die verschiedenen Arten im Wald harmonisch zusammenleben. Eine lebendige, lehrreiche Veranstaltung, die Groß und Klein die Vielfalt und Bedeutung des Waldes näherbringt.

- 👤 Oliver Eyth, Die 2 Eyths GbR
- 🕒 14 - 17 Uhr
- 📍 Wanderparkplatz Kohlenstraße, 74405 Gaildorf-Winzenweiler
Koordinaten: 49.023210, 9.820245
- 📏 ca. 3 km
- 👨‍👩‍👧‍👦 Besonders für Familien mit Kindern geeignet

ANMELDUNG UNTER:
mail@olivereyth.com



Artenvielfalt im Kochertal

Vom Treffpunkt aus führt die Wanderung in das landschaftlich reizvolle Kochertal bei Gaildorf, wo Sie ein naturkundlich besonders interessantes Gebiet erwartet. Entdecken Sie die Vielfalt der heimischen Flora und Fauna, während wir gemeinsam spannende Einblicke in die ökologischen Zusammenhänge und Besonderheiten der Region gewinnen. Lassen Sie sich von der Schönheit der Natur verzaubern und erfahren Sie Wissenswertes über die einzigartige Tier- und Pflanzenwelt, die dieses Gebiet so besonders macht.

- 👤 Karl-Heinz Johe, NABU Gaildorf-Limpurger Land
- 🕒 14 - 16 Uhr
- 📍 Hallengelände, Schlossstraße, 74405 Gaildorf
Koordinaten: 49.002524, 9.770603
- 📏 ca. 3 km

ANMELDUNG UNTER:
Karl-Heinz.Johe@NABU-BW.de



Führung, Wissen und Genuss in den Kräuterterrassen

Die Welt des alten Kräuterwissens erwacht zum Leben in den faszinierenden Kräuterterrassen. Unsere Wildpflanzenpädagogin bietet Führungen um 11 Uhr und 14 Uhr an und zeigt die Vielfalt heimischer Pflanzen. Dabei wird gemeinsam ein frischer Kräuterquark zubereitet, der mit knusprigem Bauernbrot verkostet wird. Im Anschluss sorgt das Team des Kräutergartens mit selbstgebackenem Kuchen und frisch gebrühtem Kaffee für eine gemütliche Atmosphäre - ein Genuss, der gegen eine kleine Spende möglich ist.

- 👤 Das Team der Kräuterterrassen
- 🕒 11 - 12:15 Uhr & 14 - 15:15 Uhr
- 📍 Kaisersbacher Kräuterterrassen, 73667 Kaisersbach
Koordinaten: 48.928328, 9.641408
- 📏 0,5 km

ANMELDUNG UNTER:
Keine Anmeldung notwendig



Es blüht und wimmelt auf Burg Löwenstein

Mit der Blüh- und Insektenfibel kann das Burggelände selbst erkundet werden: Wer hört das Brummen der Hummeln? Wer entdeckt die Schlüsselblume zuerst? Dabei erfahren wir Spannendes über die Artenvielfalt rund um die Burg Löwenstein. Im Kräutergarten entdecken wir die Vielfalt des Wurzgartens, riechen an Kräutern, probieren Tee und Kräuterquark - und säen ein eigenes kleines Gärtle ein.

- 👤 Rosa Herter-Kind & Judith Hetzler, Naturparkführerinnen
- 🕒 11 - 17 Uhr, offene Ganztagsveranstaltung
- 📍 Burg Löwenstein, Burgweg 2, 74245 Löwenstein
Koordinaten: 49.093003, 9.383221
- 📏 ca. 1 km
- 👨‍👩‍👧‍👦 Kinderwagentauglich. Bitte eine Tasse mitbringen.

ANMELDUNG UNTER:
Keine Anmeldung notwendig



Wald und Wasser - Entdeckungstour in der spannenden Natur der Löwensteiner Berge


Groß und Klein sind eingeladen, mit den Förstern und dem WaldNetzWerk auf Entdeckungstour im Löwensteiner Wald zu gehen.

Wir erforschen die Gewässer, ihr faszinierendes Leben und erfahren dabei, was es braucht, um diese wertvollen Lebensräume im Wald zu bewahren. Mit etwas Glück entdecken wir seltene Amphibien und Kleinlebewesen in den Waldbächen.

- Kreisforstamt Heilbronn und WaldNetzWerk
- 11 - 14 Uhr
- Wanderparkplatz Joachimstal an der L1066, 74245 Wüstenrot
Koordinaten: 49.079115, 9.416907
- ca. 3 - 6 km
- Maximal 30 Personen.
Um eine Anmeldung wird gebeten.

ANMELDUNG UNTER:

Telefon 0713 1 / 99 41 18 1 oder
info@waldnetzwerk.org



Was blüht denn da? - Wiesenmemory

Bunte Blumenwiesen sind selten geworden. Gut versteckt sind nahe Mainhardt-Hütten noch einige sehr artenreiche Wiesen erhalten geblieben. Deren Besonderheiten und Artenvielfalt gilt es bei dieser Tour zu entdecken. Anschließend wird das erworbene Wissen auf spielerische Weise in Form eines Wiesenmemorys vertieft und es gibt leckeren Kräuterquark frisch von der Wiese.

- Naturparkführerin Sandra Kühnle
- 14 - ca. 17 Uhr
- Friedhof Hütten, 74535 Mainhardt-Hütten
Koordinaten: 49.064672, 9.600799
- ca. 4 km
- Für Familien: Geländegängiger Kinderwagen notwendig, da teilweise Schotterweg

ANMELDUNG UNTER:

Telefon 07 91 / 20 33 88 30
oder kuehnle@die-naturparkfuehrer.de



Grün, grün, grün sind alle meine Kleider

Bei einem Spaziergang für die ganze Familie durch den Wald bei Maibach entdecken wir unterschiedliche Baumarten. Auf spielerische Weise suchen wir Unterschiede und Gemeinsamkeiten. Wer mutig ist, darf den Wald auch mit verbundenen Augen erleben. ForstBW-Försterin Kathrin Beckmann und LFV-Förster Jens Beckmann leiten auf dem ca. 2 km langen Rundweg verschiedene Aktionen für Teilnehmer:innen ab ca. 6 Jahren an. Außerdem ist genug Zeit, offene Fragen rund um den Wald zu beantworten.

- Forstbezirk Tauberfranken und Forstamt Schwäbisch Hall
- 14 - 16 Uhr
- Forstrevierhaus, Maibach 99, 74535 Mainhardt
Koordinaten: 49.097631, 9.603937
- ca. 2 km

ANMELDUNG UNTER:

tauberfranken@forstbw.de



Sonntags durch den Streifleswald

Bei einer naturkundlichen Führung geht es durch den schönen Streifleswald und entlang des Arzbachs bis zum Lemberghaus. Unterwegs hören wir verschiedene Vogelrufe, begegnen Schmetterlingen und Libellen und mit etwas Glück entdecken wir Frösche oder Eidechsen. Ein einzigartiges Naturerlebnis für alle, die unsere heimische Tier- und Pflanzenwelt entdecken möchten.

- NABU Schwäbisch Hall, Peter Trka
- 9 - ca. 13 Uhr
- Bergfriedhof, Schönwaldstraße, 74545 Michelfeld
Koordinaten: 49.104069, 9.682445
- Maximal 15 Personen.
Einkehr im Lemberghaus möglich. Fernglas/Fotoapparat mitbringen.
Bitte keine Hunde mitbringen.

ANMELDUNG UNTER:

Telefon 01 76 / 61 61 93 06 oder
peter.trka@gmail.com



Lebensräume von Honigbienen und anderen Insekten kennenlernen

Lernen Sie das Bienenvolk, die Königin und ihre Aufgaben kennen und beobachten Sie die Organisation im Stock. Erfahren Sie mehr über die Vielfalt und Lebensweise der Wildbienen und ihre Unterschiede zu Honigbienen. Blühwiese und Staudenwall bieten nicht nur Nist- und Lebensraum für Wildbienen, sondern auch Nahrung für Schmetterlinge und andere Bestäuber. Der Käferkeller schafft einen Unterschlupf für nützliche Insekten. Eine Benjeshecke aus Ästen und Zweigen bietet Lebensraum und Schutz für Vögel, Kleintiere und Co.

- Bezirksbienenzüchterverein Murrhardt
- 14 - 16:30 Uhr
- Lehrbienenstand in der Fliesenklinge, 71540 Murrhardt
Koordinaten: 48.985554, 9.594975
- Bitte festes Schuhwerk anziehen

ANMELDUNG UNTER:

Keine Anmeldung notwendig



Was wären wir ohne unsere Bienen?

Am idyllischen Lehrbienenstand am Starkholzbacher See können wir das faszinierende Treiben der Wildbienen beobachten, wie sie in Bienenhotels nach Brutplätzen suchen und diese fleißig belegen. Auch die Honigbienen sind aktiv und leisten wertvolle Bestäubungsarbeit. Wir bauen gemeinsam artgerechte Wildbienenhotels, die Sie mit nach Hause nehmen können - eine tolle Möglichkeit, den Bienen auch im eigenen Garten oder auf dem Balkon ein Zuhause zu bieten.

- Bezirksimkerverein Schwäbisch Hall
- 10 - 12 Uhr & 14 - 16 Uhr
- Lehrbienenstand am Starkholzbacher See, 74523 Schwäbisch Hall-Bibersfeld
Koordinaten: 49.077891, 9.661656
- ca. 1 km
- Rollstuhl- und Kinderwagentauglich

ANMELDUNG UNTER:

Keine Anmeldung notwendig



Baumvielfalt erleben im Sulzbacher Femelwald

Erleben Sie die Vielfalt des Sulzbacher Femelwaldes bei einer abwechslungsreichen Familienwanderung. Vom Wanderparkplatz führt der Weg zu mystischen Orten wie den Gruhsteinen und der Helenenruhe. Spannende Spiele rund um das Thema Baum machen diese Tour zu einem unvergesslichen Naturerlebnis für Groß und Klein. Gemeinsam werden wir die Wanderung im Arbo-retum mit seinen exotischen Baumarten ausklingen lassen.

- Anna-Lena Stettner, Naturparkführerin
- 10 - 14:30 Uhr
- Wanderparkplatz Kreuzackerstraße, 71560 Sulzbach an der Murr
Koordinaten: 49.005628, 9.515068
- 4,5 km
- z.T. schmale Wanderpfade und steile Anstiege. Für lauffreudige Kinder und Familien geeignet.

ANMELDUNG UNTER:

stettner@die-naturparkfuehrer.de



Pflanzen und Insekten inmitten liebenswerter Landschaftspflege

Auf der Wiese bei den Lamas erwartet Sie eine bunte Mischung aus tollen Mitmachaktionen und informativen Einblicken. Entdecken Sie die faszinierende Welt der Insekten und Pflanzenvielfalt: Welche Wildblumen und Kräuter fördern Insekten besonders? Wie harmoniert das Zusammenspiel von Pflanzen und Bestäubern? Die Lamas sorgen mit ihrer ruhigen Ausstrahlung für eine entspannte Atmosphäre. Ein abwechslungsreiches Erlebnis für die ganze Familie!

- Alexandra Ambacher & Sandra Gauss, Naturparkführerinnen
- 11 - 17 Uhr, offene Ganztagsveranstaltung
- Sulzbach-Schleissweiler, 71566 Sulzbach an der Murr
Koordinaten: 48.988602, 9.530727
- Kinderwagentauglich

ANMELDUNG UNTER:

Keine Anmeldung notwendig



Mit Blüten und Gräsern phantasievoll Naturpostkarten gestalten

Blütenpflanzen erstrahlen im Frühjahr in ihrer vollen Farbenpracht und tragen zur Artenvielfalt bei. Insekten genießen das reichhaltige Nektarangebot und fördern in einem gesunden System die biologische Vielfalt. Mit dieser Pflanzen- und Farbenfülle werden wir mit dem WaldMobil ins kreative Tun einsteigen, indem wir mit Blüten, Blättern und Stängeln schöne Wiesenlandschaftsbilder oder phantasievolle Naturpostkarten entstehen lassen. Nebenbei lernen wir die zu dieser Jahreszeit wichtigen Blühpflanzen kennen.

- 👤 SDW-Ostalb, WaldMobil
- 🕒 11 - 17 Uhr, offene Ganztagsveranstaltung
- 📍 Waldkindergarten, Zufahrt Reichenbachstausee, 73565 Spraitbach
Koordinaten: 48.871875, 9.757580
- ♿ Rollstuhl- und Kinderwagen-tauglich

ANMELDUNG UNTER:

Keine Anmeldung notwendig



Erlebnis Artenvielfalt: Natur- und Tierwelten in Urbach

Eine spannende Informationsmeile zu den Tieren und Pflanzen im Naturpark erwartet Sie. Erfahren Sie Spannendes über Biber, Wolf, Wildbienen und Co. - ihre Lebensweisen und Besonderheiten sowie ihren Einfluss auf das Ökosystem. Um 13 Uhr startet eine Exkursion zu den Bienenstöcken, um 14 Uhr ein Kräuterspaziergang.

- 👤 Veranstalter: BUND Schorndorf
- 🕒 11 - 17 Uhr, offene Ganztagsveranstaltung
- 📍 6-Wege-Kreuzung, 73660 Urbach
Koordinaten: 48.817059, 9.593495 (Parken am Friedhof)
- 🚶 1 - 2 km
- 📍 Zu den Exkursionen bitte anmelden. Eine Kooperation zwischen dem BUND, dem Gewässerführer e. V. und der Gesellschaft zum Schutz der Wölfe e. V.

ANMELDUNG UNTER:

bund.schorndorf@bund.net



Landschaft voller Leben

Der Naturpark Schwäbisch-Fränkischer Wald ist ein geschützter Landschaftsraum. Die ländlich geprägte Region umfasst 48 Städte und Gemeinden in 6 Landkreisen. Naturnahe Wälder und blühende Wiesen, enge Täler und aussichtsreiche Höhen, kleine Weiler und historische Orte wechseln sich ab. In zahlreichen Schutzgebieten sind seltene Tier- und Pflanzenarten beheimatet.

Natur und Mensch zu verbinden, sehen wir als unsere Aufgabe. Dies spiegelt sich in Projekten in vier Bereichen wider: Naturbezogene Bildungsangebote, Unterstützung der Regionalvermarktung, naturnahe Erholung und Erhalt der Artenvielfalt. Um unsere vom Menschen geprägte Kulturlandschaft nachhaltig zu erhalten ist unser Leitgedanke den Schutz der Natur durch eine angepasste Bewirtschaftung sicherzustellen.

Besuchen Sie uns auf unserer Homepage und bei Facebook! Dort erfahren Sie mehr über unsere Arbeit.



www.naturpark-sfw.de



www.facebook.com/naturparkSFW



TAG DER ARTENVIELFALT

Seit 2022 lädt der Landesnaturschutzverband Baden-Württemberg (LNV) am „Tag der Artenvielfalt“ ein, gemeinsam die Schätze unserer Natur zu erkunden.

An diesem Tag gestalten engagierte Naturschutzexpert:innen jährlich spannende Führungen, inspirierende Exkursionen und kreative Workshops in ganz Baden-Württemberg. Dabei können Sie die faszinierende Tier- und Pflanzenwelt direkt vor unserer Haustür entdecken.

Es wird nicht nur die Schönheit der Natur erlebbar, sondern auch ein wichtiges Bewusstsein für den Schutz der biologischen Vielfalt geschaffen.

Alle Informationen und Termine finden Sie unter:
www.tag-der-artenvielfalt-bw.de



IMPRESSUM:

Februar 2025 // Auflage 1.500


Herausgegeben von: Naturpark Schwäbisch-Fränkischer Wald e. V.

Gestaltung: auradesign

Fotos: Naturpark SFW, Naturparkführer e. V.,
Die Gewässerführer e. V., NABU Beilstein, BUND Berglen,
NABU Gaildorf, Kräuterterrassen Kaisersbach,
NABU Schwäbisch Hall, Bezirksbienenzüchter Murrhardt,
Bezirksimkerverein Schwäbisch Hall, BUND Schorndorf,
Monika Sanwald, Dietmar Denger, Petra Tänzer,
Kreisforstamt Heilbronn, SDW Ostalb

Dieses Projekt wurde gefördert durch den
Naturpark Schwäbisch-Fränkischer Wald
mit Mitteln des Landes Baden-Württemberg
und der Lotterie Glücksspirale




Gefördert durch  Baden-Württemberg
Ministerium für Ernährung,
Ländlichen Raum und Verbraucherschutz

Gefördert durch die  Glücksspirale

Naturpark Schwäbisch-Fränkischer Wald



 Mitmachaktion

 Geführte Wanderung

Naturpark Schwäbisch-Fränkischer Wald

Naturparkzentrum // Marktplatz 8 // 71540 Murrhardt

Tel. 0 71 92 / 9 78 90 00 // info@naturpark-sfw.de

www.naturpark-sfw.de


NATURPARK
SCHWÄBISCH-FRÄNKISCHER WALD

