



Tag der  
Artenvielfalt  
**SONNTAG**  
**14. JUNI**

# *Naturschutztag 2026*

Wo die Artenvielfalt zuhause ist

  
**NATURPARK**  
SCHWÄBISCH-FRÄNKISCHER WALD





## Naturschutztag im Naturpark Schwäbisch-Fränkischer Wald

Wie vielfältig und schützenswert unsere Natur ist, zeigt sich im Naturpark auf ganz besondere Weise. Hier begegnen sich ursprüngliche Landschaften und eine beeindruckende Fülle an Leben: seltene Tierarten, besondere Pflanzen und unterschiedlichste Lebensräume bilden ein sensibles und zugleich faszinierendes Zusammenspiel. Diese Vielfalt möchten wir gemeinsam mit Ihnen entdecken. Beim Naturschutztag am „Tag der Artenvielfalt“ erwarten Sie an verschiedenen Orten im Naturpark spannende Einblicke in die Welt des Naturschutzes. Erfahren Sie, wie Arten geschützt werden können und warum biologische Vielfalt so wichtig ist.

Bei geführten Wanderungen und interaktiven Mitmachaktionen gibt es viel zu erleben, auszuprobieren und zu verstehen. Lassen Sie sich inspirieren, die Natur mit neuen Augen zu sehen. Wir freuen uns darauf, Sie im Naturpark willkommen zu heißen!

Unsere Kooperationspartner des Naturschutztages 2026 sind:

Birzksbienenzüchterverein Murrhardt e. V., BUND Ortsgruppe Schorndorf, Gemeinde Rudersberg, ForstBW - Forstbezirk Unterland, Heil-Kräuter-Garten Riegenhof, Imkerverein Frickenhofer Höhe e. V., Kreisforstamt Heilbronn, Gewässerführer BW, Kräuterterrassen Kaisersbach, Die Naturparkführer e. V., NABU Beilstein & Gaildorf, Schutzgemeinschaft Deutscher Wald - Kreisverband Ostalb, Verein für Obstbau, Garten & Landschaft Murrhardt e. V., Waldnetzwerk






-  Veranstalter:in
-  Uhrzeit
-  Treffpunkt
-  Wegstrecke
-  Informationen

Alle angebotenen Veranstaltungen sind kostenfrei. Für die Veranstaltungen ist eine Anmeldung erforderlich, andernfalls ist dies vermerkt. Mitzubringen sind grundsätzlich festes Schuhwerk, dem Wetter angepasste Kleidung, je nach Bedarf Getränke und Vesper, sowie bei Interesse Fernglas, Lupe, Fotoapparat und Bestimmungsliteratur. Ob Sie Ihren Hund mitnehmen können, sprechen Sie bitte im Vorfeld mit den jeweiligen Veranstalter:innen ab.



## Artenvielfalt im Biberrevier

Entdecken Sie die faszinierende Welt unserer heimischen Gewässer. Bei einer naturkundlichen Wanderung rund um das Naturdenkmal Fleckenbach erleben Sie die Vielfalt von Biotopen, Feuchtwiesen und des Kochers. Am Biber- und Fischmobil lernen Sie Spannendes über den Biber sowie die Tier- und Pflanzenwelt im und am Wasser. Werden Sie selbst aktiv als Wasserforscher:in beim Keschern und Bestimmen der Lebewesen. Ein erlebnisreicher Tag für Groß und Klein!





-  Günther Hänle, Gewässerführer Baden-Württemberg
-  13 - 16 Uhr
-  Wöllstein, Wegkreuz Richtung Jakobuskapelle, 73453 Abtsgmünd  
Koordinaten: 48.9010077, 9.962501
-  ca. 2,5 km
-  Festes Schuhwerk bzw. Gummistiefel oder Wasserschuhe mitbringen

**ANMELDUNG UNTER:**  
Keine Anmeldung notwendig



## Mit Blüten und Gräsern phantasievoll Naturpostkarten gestalten

Blütenpflanzen erstrahlen im Frühjahr in ihrer vollen Farbenpracht und tragen zur Artenvielfalt bei. Insekten genießen das reichhaltige Nektarangebot und fördern in einem gesunden System die biologische Vielfalt. Mit dieser Pflanzen- und Farbenfülle werden wir mit dem WaldMobil ins kreative Tun einsteigen, indem wir mit Blüten, Blättern und Stängeln schöne Wiesenlandschaftsbilder oder phantasievolle Naturpostkarten entstehen lassen. Nebenbei lernen wir die zu dieser Jahreszeit wichtigen Blühpflanzen kennen.





-  SDW Ostalb, WaldMobil
-  11 - 17 Uhr, offene Ganztagsveranstaltung
-  Wöllstein, Wegkreuz Richtung Jakobuskapelle, 73453 Abtsgmünd  
Koordinaten: 48.9010077, 9.962501
-  Rollstuhl- und Kinderwagentauglich

**ANMELDUNG UNTER:**  
Keine Anmeldung notwendig




## Artenvielfalt in der Streuobstwiese rund um Andrea's Schäferwagen

Entdecken Sie die bunte Vielfalt der Streuobstwiese auf kreative Weise. Mit anschaulichen Materialien und liebevollen Bastelangeboten tauchen Sie in die Welt der Tier- und Pflanzenarten ein und erfahren, warum Streuobstwiesen zu den artenreichsten Lebensräumen gehören. Lernen Sie ihre besondere Bedeutung für den Erhalt der Biodiversität kennen und lassen Sie sich für den Schutz dieser wertvollen Kulturlandschaft begeistern.






-  Naturparkführerin Dr. Andrea Schad
-  11 - 16 Uhr, offene Ganztagsveranstaltung
-  Schäferwagen am Allmersbach, 71573 Allmersbach  
Koordinaten: 48.911531, 9.474829
-  Feldweg am Kindergarten Wiesental entlanglaufen. Nach ca. 400 m steht der Schäferwagen an der Brücke.

**ANMELDUNG UNTER:**  
Keine Anmeldung notwendig



## Unsere heimischen Eulen - to go

Während wir am Rande der Löwensteiner Berge durch Streuobstwiesen, Felder und Weinberge wandern, erfahren wir, was eine Eule ausmacht, welche Eulenarten bei uns heimisch sind, welche Schutzmaßnahmen ihnen helfen und was der NABU Beilstein für den Eulenschutz konkret unternimmt. Kurz vor Ende der Wanderung laden wir Sie zu einer kleinen Pause mit „Steinkauz-Apfelsaft“ ein.






-  Katja Niessner, NABU Beilstein
-  14 - 17:30 Uhr
-  Busbahnhof, 71717 Beilstein  
Koordinaten: 49.039905, 9.308897
-  4 km
-  Die Wanderung findet nur bei gutem Wetter statt. Da wir auch über unbefestigte Feldwege gehen, ist festes Schuhwerk erforderlich.

**ANMELDUNG UNTER:**  
info@nabu-beilstein.de



## Klimawandel live erleben

Gemeinsam erkunden wir den neu errichteten Klimawandel-pfad und entdecken, wie sich der Klimawandel auf unseren Wald auswirkt. Wir erfahren, woher die Veränderungen kommen, welche Folgen sie für Bäume, Pflanzen und Tiere haben und welche Maßnahmen wir zum Schutz des Waldes ergreifen können. Ein besonderer Blick gilt dem Arboretum, wo wir die Vielfalt verschiedener Baumarten bestaunen und überlegen, wie wir den Wald erhalten und an die Herausforderungen des Klimawandels anpassen können.


-  ForstBW - Forstbezirk Unterland
-  10 - 12:30 Uhr
-  Parkplatz Enzwiesen, 74626 Bretzfeld  
Koordinaten: 49.100953, 9.436471
-  max. 3 km
-  Festes Schuhwerk mitbringen. Geeignet für Kinder ab 10 Jahren.

ANMELDUNG UNTER:  
sp.stollenhof@forstbw.de



## Naturkundliche Führung im Kochertal bei Gaildorf

Entdecken Sie artenreiche Magerrasen, bunte Flachland-Mähwiesen und blühende Streuobstwiesen, die zahlreichen Tieren und Pflanzen Lebensraum bieten. Auf abwechslungsreichen Wanderwegen durchqueren wir einen weitgehend ungenutzten Wald voller Totholz, der vielen Pilzen, Insekten und Vögeln wertvolle Nischen schenkt. Spüren Sie die Vielfalt der Natur hautnah und lassen Sie sich von der Schönheit dieser einzigartigen Landschaft verzaubern.




-  Karl-Heinz Johe, NABU Gaildorf-Limpurger Land
-  14 - 17 Uhr
-  Hallengelände Körhalle, Schlossstraße, 74405 Gaildorf  
Koordinaten: 49.002524, 9.770603
-  ca. 3 km
-  Den jeweiligen Wetterverhältnissen angepasste Kleidung und Wanderschuhe mitbringen.

ANMELDUNG UNTER:  
Karl-Heinz.Johe@NABU-BW.de



## Die Bedeutung der Bienen für die Artenvielfalt

In und um unseren Lehrbienenstand wollen wir die Bedeutung der Bienen für die Artenvielfalt darstellen und dabei einen Einblick in die Lebensweise dieser Insekten vermitteln. Gespannt sind wir auf unsere vor 2 Jahren angelegte Blühwiese. Was blüht da, von welchen Insekten wird sie angenommen? In einem Schaukasten können Sie einen Blick in ein Bienenvolk werfen. Außerdem laden wir zum Verweilen bei Kaffee, selbstgebackenen Kuchen und Getränken ein.





-  Imkerverein Frickenhofer Höhe e. V.
-  11 - 16 Uhr, offene Ganztagsveranstaltung
-  Lehrbienenstand beim Waldstadion, 74417 Gschwend - Frickenhofen  
Koordinaten: 48.925712, 9.796623
-  Rollstuhl- und Kinderwagentauglich.

ANMELDUNG UNTER:  
Keine Anmeldung notwendig



## Führung, Wissen und Genuss in den Kräuterterrassen

Die Kräuterterrassen laden ein, die Vielfalt heimischer Wildpflanzen zu entdecken. Unsere ausgebildeten Wildpflanzenpädagoginnen führen um 11 Uhr und 13 Uhr durch die bunte Welt der heimischen Wildkräuter und vermitteln die Bedeutung dieser Pflanzen für Artenvielfalt, Insekten und ökologische Zusammenhänge. Im Workshop „Tee in allen Variationen“ bereiten Sie eigene Kräutertees zu, die verkostet und als Proben mit nach Hause genommen werden können. Zum Ausklang sorgen selbstgebackener Kuchen und frisch gebrühter Kaffee für Genuss.





-  Das Team der Kräuterterrassen
-  11 - 12:30 Uhr & 13 - 14:30 Uhr
-  Kaisersbacher Kräuterterrassen, 73667 Kaisersbach  
Koordinaten: 48.928328, 9.641408
-  0,5 km

ANMELDUNG UNTER:  
Keine Anmeldung notwendig



## Kräuterquiz im Wurzgarten auf Burg Löwenstein

Entdecken Sie, was ein Wurzgarten ist und welche heimischen Pflanzen in ihm gedeihen. Lernen Sie, wie Kräuter sich vermehren, welche Düfte und Geschmacksnoten sie verbergen und welche Arten besonders wertvoll für Insekten und die Artenvielfalt sind. Beim interaktiven Kräuter-Quiz können Sie Ihr Wissen spielerisch testen: riechen, schmecken, tasten und die Vielfalt der Kräuter hautnah erleben. Ein Erlebnis für alle Sinne im grünen Kräuterparadies auf Burg Löwenstein.

-  Naturparkführerin Rosa Herter-Kind
-  11 - 17 Uhr, offene Ganztagsveranstaltung
-  Burg Löwenstein, Wurzgarten, 74245 Löwenstein  
Koordinaten: 49.093346, 9.383012
-  Kinderwagentauglich. Geeignet für Kinder ab 6 Jahren. Veranstaltung findet auch bei Regen statt.






### ANMELDUNG UNTER:

Keine Anmeldung notwendig




## Lauter. Wasser. Strukturen. - Entdeckungstour zwischen Bäumen und Wasserrauschen

Unter dem Motto Strukturvielfalt schafft Artenvielfalt wollen wir uns gemeinsam auf die Spuren der Lauter begeben. Wo sind überall im Wald und am Wasser Strukturen versteckt? Wo finden die Tiere ein Zuhause? Warum sind Wasser und Wald zusammen so wichtig? Wir laden Sie ein gemeinsam die Vielfalt Wald und Wasser mit spannendem Wissen aus der Praxis und allen Sinnen zu entdecken.

-  Kreisforstamt Heilbronn und WaldNetzWerk
-  11 - 13 Uhr
-  Wanderparkplatz Joachims-  
tal an der L1066,  
74245 Wüstenrot  
Koordinaten: 49.079115,  
9.416907
-  ca. 3 - 4 km
-  Trittsicherheit erforderlich, ggf. ein kleines Handtuch mitbringen. Max. 20 Personen






### ANMELDUNG UNTER:

Telefon 07 131 / 99 411 81 oder  
info@waldnetzwerk.org



## Was blüht denn da? - Wiesenmemory

Bunte Blumenwiesen sind selten geworden. Gut versteckt sind nahe Mainhardt-Hütten noch einige sehr artenreiche Wiesen erhalten geblieben. Deren Besonderheiten und Artenvielfalt gilt es bei dieser Tour zu entdecken. Anschließend wird das erworbene Wissen auf spielerische Weise in Form eines Wiesenmemorys vertieft und es gibt leckeren Kräuterquark frisch von der Wiese.

-  Naturparkführerin Sandra Kühnle
-  14 - ca. 17 Uhr
-  Friedhof Hütten,  
74535 Mainhardt-Hütten  
Koordinaten: 49.064672,  
9.600799
-  ca. 3,8 km
-  Für Familien: Geländegängiger Kinderwagen notwendig, da teilweise Schotterweg.





### ANMELDUNG UNTER:

Telefon 07 91 / 20 33 88 30 oder  
kuehnle@die-naturparkfuehrer.de



## Artenvielfalt - jede:r kann etwas dafür tun!

In einer Heil-Kräuter-Garten-Führung stellen wir seltene Pflanzen, z. T. vom Aussterben bedroht, vor und weisen auf die Wichtigkeit bestimmter Pflanzen hin und erklären, wie einfach ein Trockenbeet gemacht werden kann. Im zweiten Teil der Veranstaltung legen wir, nach einer theoretischen Einführung, selbst einen Blühstreifen mit heimischen Pflanzen an. „Lernen durch eigenes Tun“ ist dabei unsere Devise. Tun“ ist auch auf kleinsten Raum wie in Töpfen und Balkonkästen ist Platz für Artenvielfalt.

-  Maia Pfrombeck, Heil-Kräuter-Garten Riegenhof
-  10 - 14 Uhr
-  Heil-Kräuter-Garten, Riegenhof 4, 74535 Mainhardt  
Koordinaten: 49.077691,  
9.571561
-  Wetterangepasste Kleidung mitbringen, die beim Arbeiten angeschmutzt werden kann. Geeignet für Kinder ab 6 Jahren.

### ANMELDUNG UNTER:

Info@hkg-riegenhof.de



## Die faszinierende Welt der Bienen und Insekten entdecken

Tauchen Sie ein in die spannende Welt der Honigbienen und ihrer wilden Verwandten! Erleben Sie hautnah, wie ein Bienenvolk funktioniert, welche zentrale Rolle die Königin spielt und wie perfekt das Leben im Bienenstock organisiert ist. Lernen Sie außerdem die beeindruckende Vielfalt der Wildbienen kennen und entdecken Sie in einem liebevoll gestalteten Wildbienenhabitat mit blühenden Wiesen und strukturreichen Staudenbereichen, wie wichtig solche Lebensräume für alle Bestäuber sind. Freuen Sie sich auf spannende Aktivitäten: Gewinnen Sie bei unserem Quiz und probieren Sie bei einer Verkostung unseren Honig!

- 👤 Bezirksbienenzüchterverein Murrhardt
- 🕒 11 - 17 Uhr
- 📍 Lehrbienenstand in der Fliesenklänge, 71540 Murrhardt  
Koordinaten: 48.985554, 9.594975

ANMELDUNG UNTER:

Keine Anmeldung notwendig



## Spiel und Spaß auf dem Obstlehrpfad

Wir eröffnen den neu gestalteten Murrhardter Obstlehrpfad auf der Hardt. Infotafeln entlang des Pfades vermitteln anschaulich und verständlich die Bedeutung von Streuobstwiesen für die Artenvielfalt und Wissenswertes über alte und neue Obstsorten. Der Lehrpfad richtet sich an alle Altersgruppen und verbindet Naturerlebnis mit Wissen und Bewusstsein für unsere Naturlandschaft. Spiel und Spaß für Kinder gibt es mit den VOGL-Vereinsmaskottchen Pommie und Perry.

- 👤 Verein für Obstbau, Garten & Landschaft Murrhardt e. V.
- 🕒 11 - 17 Uhr, offene Ganztagsveranstaltung
- 📍 Streuobstwiese beim Lehrbienenstand, 71540 Murrhardt  
Koordinaten: 48.985831, 9.595171
- 🚰 Rollstuhl- und Kinderwagentauglich.

ANMELDUNG UNTER:

Keine Anmeldung notwendig




## Artenvielfaltsmeile in Rudersberg

An den Infoständen erfahren Sie Wissenswertes über die Lebensweisen und Besonderheiten von Biber, Wolf und Wildbienen. Fachkundige Expert:innen vermitteln, welchen Einfluss diese Tierarten auf das Ökosystem haben. Außerdem erwartet Sie um 12 Uhr eine spannende Wanderung zu den Kleinlebewesen in der Wieslauf, bei der die Wasserwelt entdeckt wird. Eine Führung um 14 Uhr durch den Kräutergarten der Ölmühle lädt dazu ein, heimische Kräuter zu entdecken.

- 👤 Gemeinde Rudersberg / BUND und GWF e.V.
- 🕒 11 - 17 Uhr, offene Ganztagsveranstaltung
- 📍 Dorfgemeinschaftshaus Michelau, 73635 Rudersberg  
Koordinaten: 48.859079, 9.537040
- 🚰 max. 5 km
- 🚰 Für Führungen bitte anmelden. Rollstuhl- und Kinderwagentauglich.

ANMELDUNG UNTER:

bund.schorndorf@bund.net



## Vielfalt der Natur im Eschelbachtal

Entdecken Sie die Artenvielfalt unserer Wiesen und Weiden. Viele kleine Lebewesen zeigen das Zusammenspiel in diesem besonderen Lebensraum. Erkunden Sie die Schmetterlingswelt, filzen Sie Ihren Lieblings-schmetterling oder gestalten Sie Samenkugeln für eine blühende Wiese. Auf der Lama-Weide entdecken Sie allerlei Tierspuren und erfahren mehr über heimische Wildtiere. Spielerische Aktionen wie Wiesenwimmelbuch und Blüten-Memory runden das Naturerlebnis ab.

- 👤 Naturparkführerinnen Alexandra Gauss & Janina Schrader
- 🕒 11 - 16 Uhr, offene Ganztagsveranstaltung
- 📍 Lama-Weide im Eschelbachtal, 71566 Sulzbach an der Murr-Schleissweiler  
Koordinaten: 48.988665, 9.531153
- 🚰 Kinderwagentauglich. Parken am Wanderparkplatz (Wagnerstr. 47).






ANMELDUNG UNTER:

Keine Anmeldung notwendig



## Auf Schatzsuche im Reich der Vielfalt

Kommt mit auf eine spannende Entdeckungsreise! Gemeinsam gehen wir mit der Biodiversitätspädagogin Michaela Genthner auf Schatzsuche. Auf dem Biodiversitätspfad in Unterweissach gibt es viel zu entdecken und zu staunen, ob winzige Insekten oder tierische Spuren. Dabei wird die Natur zu einer Schatztruhe voller Überraschungen. Bei dieser spannenden Familienaktion finden wir heraus, warum Vielfalt so wertvoll ist.

-  Naturparkführerin Michaela Genthner
-  14 - 17 Uhr
-  Unterweissach, Parkplatz beim Spielplatz Brühlweg, 71554 Weissach im Tal  
Koordinaten: 48.935152, 9.474584
-  ca. 3,5 km
-  Familienaktion oder Kinder mit Erwachsenen, Getränk, Vesper, Sitzkissen falls möglich mitbringen.






### ANMELDUNG UNTER:

Telefon 0 71 91 / 31 86 53 oder [genthner@die-naturparkfuehrer.de](mailto:genthner@die-naturparkfuehrer.de)



## Den Wald vor lauter Bäumen sehen ...

Die Vielfalt der Bäume lädt ein, den Wald mit allen Sinnen zu entdecken. Ein wahrer „Blättervorhang“, hinter dem sich ein lebendiges Ökosystem verbirgt. Jeder Baum, jedes Blatt und jeder Strauch trägt zur Artenvielfalt bei und bietet Lebensraum für Vögel, Insekten und Kleintiere. Der Wald schenkt uns saubere Luft, schützt Böden und filtert Wasser. Er ist einer unserer größten Naturschätze. Gemeinsam erfahren wir, wie wichtig die unterschiedlichen Baumarten für das Gleichgewicht des Waldes sind und wie wir ihn erhalten können.

-  Naturparkführerin Sabine Reiss
-  10 - 12 Uhr
-  Parkplatz Wellingtonien, Wellingtonienstraße, 71543 Wüstenrot  
Koordinaten: 49.077376, 9.449600
-  3 km
-  Kinderwagentauglich

### ANMELDUNG UNTER:

Telefon 0 71 30 / 40 35 88 oder [reiss@die-naturparkfuehrer.de](mailto:reiss@die-naturparkfuehrer.de)



## Landschaft voller Leben

Der Naturpark Schwäbisch-Fränkischer Wald ist ein geschützter Landschaftsraum. Die ländlich geprägte Region umfasst 48 Städte und Gemeinden in 6 Landkreisen. Naturnahe Wälder und blühende Wiesen, enge Täler und aussichtsreiche Höhen, kleine Weiler und historische Orte wechseln sich ab. In zahlreichen Schutzgebieten sind seltene Tier- und Pflanzenarten beheimatet.

Natur und Mensch zu verbinden, sehen wir als unsere Aufgabe. Dies spiegelt sich in zahlreichen Projekten in vier Handlungsfeldern wider: Bildung für nachhaltige Entwicklung, Regionalvermarktung, Nachhaltiger Tourismus und Biodiversität, Naturschutz und Landschaftspflege.

Unter dem Motto „**Nachhaltig - Lebendig - Verbunden**“ ist es unser Leitgedanke, die vom Menschen geprägte Kulturlandschaft nachhaltig zu erhalten und den Schutz der Natur durch eine angepasste Bewirtschaftung sicherzustellen.

Besuchen Sie uns auf unserer Homepage sowie auf Facebook und Instagram! Dort erfahren Sie mehr über unsere Arbeit.



[www.naturpark-sfw.de](http://www.naturpark-sfw.de)



[www.facebook.com/naturparkSFW](https://www.facebook.com/naturparkSFW)



[www.instagram.com/naturparkSFW](https://www.instagram.com/naturparkSFW)



## TAG DER ARTENVIELFALT

Seit 2022 lädt der Landesnaturschutzverband Baden-Württemberg (LNV) am „Tag der Artenvielfalt“ ein, gemeinsam die Schätze unserer Natur zu erkunden.

An diesem Tag gestalten engagierte Naturschutzexpert:innen jährlich spannende Führungen, inspirierende Exkursionen und kreative Workshops in ganz Baden-Württemberg. Dabei können Sie die faszinierende Tier- und Pflanzenwelt direkt vor unserer Haustür entdecken.

Es wird nicht nur die Schönheit der Natur erlebbar, sondern auch ein wichtiges Bewusstsein für den Schutz der biologischen Vielfalt geschaffen.

Alle Informationen und Termine finden Sie unter:  
[www.tag-der-artenvielfalt-bw.de](http://www.tag-der-artenvielfalt-bw.de)



### IMPRESSUM:

April 2026 // Auflage 2.500


Herausgegeben von: Naturpark Schwäbisch-Fränkischer Wald e. V.

Gestaltung: auradesign

Fotos: Naturpark SFW, Die Naturparkführer e. V., Bezirksbienenzüchterverein Murrhardt e. V., BUND Ortsgruppe Schorndorf und Umgebung, Heil-Kräuter-Garten am Riegenhof, Kreisforstamt Heilbronn, Gewässerführer Baden-Württemberg., Kräuterterrassen Kaisersbach, NABU Gaildorf, Schutzgemeinschaft Deutscher Wald - Kreisverband Ostalb, Dietmar Denger (TMBW)

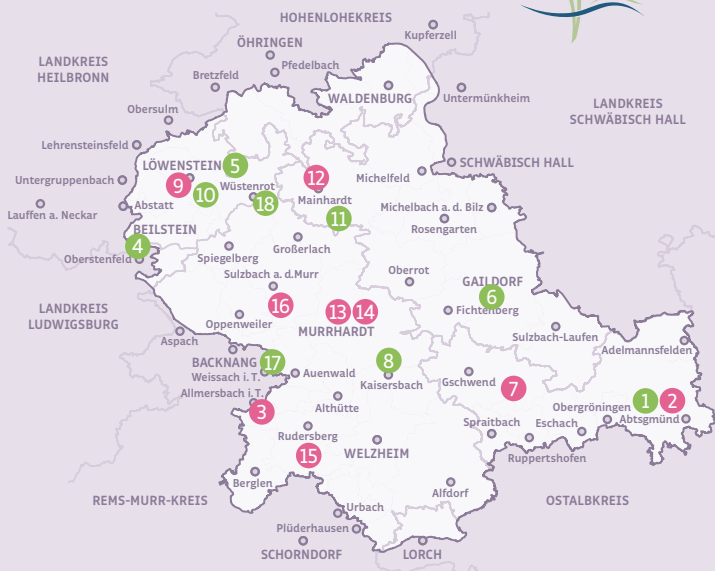
Dieses Projekt wurde gefördert durch den Naturpark Schwäbisch-Fränkischer Wald mit Mitteln des Landes Baden-Württemberg und der Lotterie Glücksspirale



Gefördert durch  
 Baden-Württemberg  
 Ministerium für Ernährung,  
 Ländlichen Raum und Verbraucherschutz

Gefördert durch die  
 Glücksspirale

# Naturpark Schwäbisch-Fränkischer Wald



● Geführte Wanderung ● Mitmachaktion

## Naturpark Schwäbisch-Fränkischer Wald

Naturparkzentrum // Marktplatz 8 // 71540 Murrhardt

Tel. 0 71 92 / 9 78 90 00 // [info@naturpark-sfw.de](mailto:info@naturpark-sfw.de)

[www.naturpark-sfw.de](http://www.naturpark-sfw.de)

NATURPARK  
SCHWÄBISCH-FRÄNKISCHER WALD

